



Runderen niet voeren en/of aanhalen



Honden aan de lijn en afstand houden



Houd afstand, kuddes niet doorkruisen



FREE



Gemeente Vlaardingen

Betreden van het gebied is op eigen risico!  
Overigens art. 461 W.v.S.  
Voor noodgevallen kunt u contact opnemen  
met de beheerder via noodnummer: **06-29015731**

[www.federatiebroekpolder.nl](http://www.federatiebroekpolder.nl)  
[info@federatiebroekpolder.nl](mailto:info@federatiebroekpolder.nl)



Natuurlijk  
in Vlaardingen

2014-01

## De Ruigte

U bent te gast in het leefgebied van kuddes runderen, Schotse Hooglanders. Deze verblijven het hele jaar in dit natuurgebied. Ze leven in familiegroepen en krijgen hun kalveren hier. Hun leefgebied is zo'n 140 hectare groot en bestaat uit open graslanden, bloemen- en kruidenvelden, natte en droge delen en donker bos.

De grote grazers zorgen voor variatie in De Ruigte. Struiken, bomen en open plekken wisselen elkaar af. De dieren worden beheerd door FREE Nature. Heeft u vragen over de runderen, neem dan contact op met FREE Nature: 06 204 468 30  
[www.freenature.nl](http://www.freenature.nl)

**In geval van een calamiteit belt u:  
06 290 157 31**

## Honden en paarden in De Ruigte

Honden zijn toegestaan in De Ruigte, maar wel aan de lijn. De runderen kunnen onrustig worden van honden. Blijf daarom in het belang van uw hond uit de buurt van de kudde – tenminste 25 meter. Loslopende honden verstoren ook het leefmilieu van andere dieren die in de Broekpolder leven, als broedvogels, konijnen en de zeldzame boommarter.

In de Broekpolder zijn twee gebieden waar uw hond vrij kan rondrennen. Dat is het gebied ten noorden van het Klauterwoud en sommige delen langs de Vlaardinger Vaart.

Paarden zijn toegestaan in De Ruigte, maar alleen op het ruiterspad. Houd ook te paard minimaal 25 meter afstand tot de kudde. U mag de kuddes niet doorkruisen. Als u daarvoor het ruiterspad tijdelijk moet verlaten, is dat toegestaan.

## Broekpolder

De Broekpolder is een groot natuur- en recreatiegebied in Vlaardingen. Om dreigende bebouwing te voorkomen, moet de kwaliteit van de Broekpolder worden verhoogd. Daarvoor zijn diverse plannen ontwikkeld, gebundeld in het Integraal Inrichtingsplan Broekpolder.












Avontuurlijk speelgebied Het Klauterwoud en het natuurkerngebied De Ruigte zijn de eerste twee projecten die zijn uitgevoerd.

Meer informatie over de plannen en ontwikkelingen vindt u op de website van de Federatie:  
[www.federatiebroekpolder.nl](http://www.federatiebroekpolder.nl)

Website gemeente Vlaardingen:  
[www.vlaardingen.nl/broekpolder](http://www.vlaardingen.nl/broekpolder)



**Legenda**

-  TOP (Toeristisch Overstap Punt)
-  Café-restaurant
-  Transferium
-  Pont Bommeer
-  Manege
-  Start MTB-route
-  Klauterwoud
-  De Ruigte
-  Golfbaan
-  Vogelkijkhut/scherm
-  Fluisterboot Andante